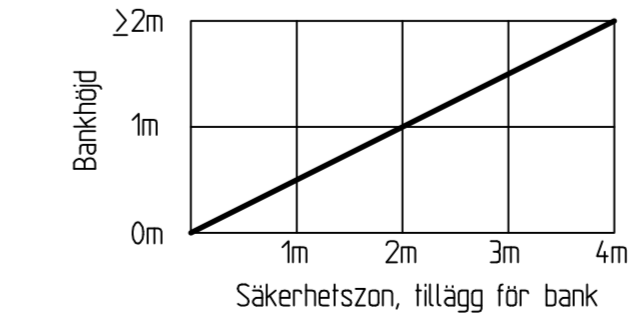


* KANTREMSEA
TOMTMARK: 0m
ÅKERMARK: 0m
SKOGSMARK: 2m

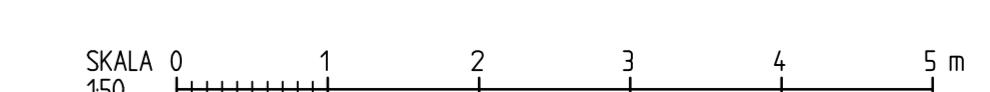
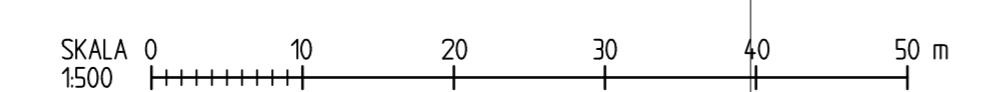
** SLÄNTAVRUNDNING
BANKSLÄNT OCH SKÄRNINGSSLÄNT
SKA UTFORMAS MED SLÄNTAVRUNDNING
MINST RADIE 5 METER MOT SKOGSMARK
OCH ÅKERMARK.

*** SÄKERHETSSZON VÄG 635
INOM SÄKERHETSSZON SKA SIDOOMRÅDET VARA FRITT
FRÅN FASTA FÖREMÅL, OCH INNERSLÄNT/BANKSLÄNT
FÅR INTE VARA BRANTARE ÄN 1:3.
SÄKERHETSSZONEN SKA VARA MINST 3m VID VR50, OCH
MINST 6m VID VR70.
I YTTREKURVOR MED MINDRE HORIZONTALKURVOR ÄN
R500 ÖKAS SÄKERHETSSZONEN MED 2m.
VID BANK ÖKAS SÄKERHETSSZONEN ENLIGT FIGUR NEDAN:



PÅ STRÄCKOR DÄR GC-VÄGEN LÖPER PARALLELLT MED
VÄG 635 AVSKILD MED ANTINGEN KANTSTEN ELLER
2m SKILJEREMSA, SAMT KRAVEN FÖR SÄKERHETSSZON
INTE UPPFYLLS, SÄTTS FÖRHÖJT SIDORÄCKE (MINST 1.1m HÖGT)
MED MINST KAPACITETSKLASS N2 I GC-VÄGENS YTTRE VÄGBANEKANT.

**** GC-VÄGEN SKA FÖRSES MED RÄCKE
- OM BANKHÖJD FÖR GC-VÄG ÄR MER
ÄN 4 METER.
- OM SLÄNTLUTNING INOM 1.5 METER
FRÅN VÄGBANEKANT ÄR BRANTARE
ÄN 1:3.
- OM DET DIREKT NEDANFÖR
INNERSLÄNT FÖREKOMMER VATTEN
ÖVERSTIGANDE 0.5 METER VID
MEDELVATTENSTÅND.



TYP AV PLAN		VÄGPLAN	
GRANSNINGSTATUS / SYFTE		FÖR GRANSNING	
HANDLINGSTYP			
DATUM	2016-06-23	LEVERANS / ÄNDRINGS-PM	
OBJEKT			
VÄG 635, KOPPSLAHYTTAN-HALVARSGÅRDARNA			
DELOMRÅDE / BANDEL			
KOPPSLAHYTTAN - HALVARSGÅRDARNA			
ANLÄGGNINGEN			
GEMENSAMT			
DRÖMNUMMER / VÄG	130809	KONSTRUKTIONNUMMER	
BESTÄLLARE	TRAFIKVERKET	LEVERANTÖR	SWECO
SKAPAD AV	ANDERS ARNESSON	UPPRISNING	2456038050
GRANSKAD AV	TORBJÖRN FORSLUND	AVDELNING	CIVIL
RITNINGSTYP			
TYPSEKTION			
FÖRBEREDNING / ANSVAR			
VÄGUTFORMNING OCH TRAFIK			
BESKRIVNING			
TRAFIKSÄKERHETSHÖJANDE ÅTGÄRDER KOPPSLAHYTTAN - HALVARSGÅRDARNA KM 0/008-1/614			
SKALA	1:50	FÖRVALTNINGSNUMMER	
RITNINGSNUMMER	4 00 T 04 01	BLAD	NÄSTA BLAD