







DRIFTOMRÅDESKARTA

Mälaren

Driftområdeskartan visar vilka vägar med tillhörande vägnummer som ingår i ett visst driftområde.

Datum: 2024-08-28
Skala (A3): 1:90 000
Konfidentialitetsnivå 1 Ej känslig
0 1 2 3 km
© Lantmäteriet, Geodatasamverkan

Vägar i driftområdet

-  Statlig väg
-  Mitträcke/mittremsa
-  Grusväg
-  Tunnel
-  Färjeled
-  Utbredning driftområde