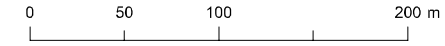




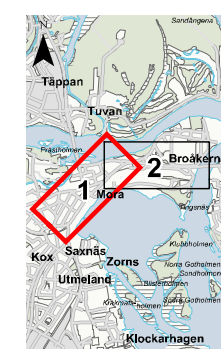
© Lantmäteriet, Geodatasamverkan

TECKENFÖRKLARING

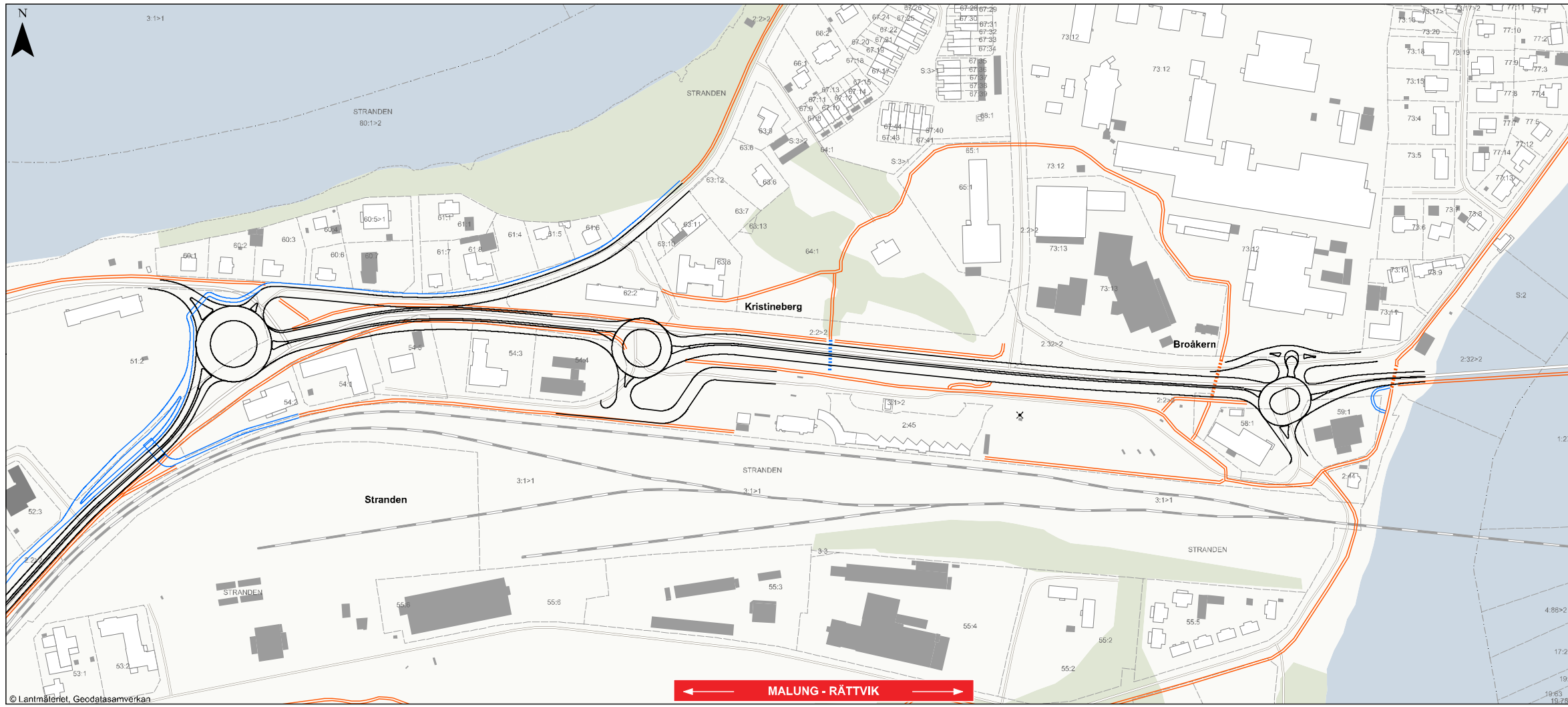
Planerad gångväg	Kraftledning, region	Utslagsskyltar och rekreativområts
Planerad väg	Kraftledning, fördelning	Utslagsskyltar
Bestämd gångväg, ej planerad	Tomtomskattning	Utslagsskyltar
Bestämd gångväg, glänskild	Byggnad	Stenmark, svårframkomlig
Planerad gångväg, glänskild	Pvc mittrepa	Husbyggnad
Beovarningsskylt	Ärån väg, klass I	Utlus
Klockarskylt	Ärån väg, klass II	Kyrka
Kyrka	Ärån väg, skilja korvarov, korvarovett	Vatten
Åttor	Blåsiggata	Låg bebyggelse
Storsten	Särens bilväg	Hög bebyggelse
Tom	Underlag bilväg sata	Starkt bebyggelse
Störrekningsgull	Underlag särens bilväg	Industriområde
Fästlängd	Järnväg med enkelspår	Åker
Trafikplats, T.S.	Underlag järnväg	Annan öppen mark
Fästlängdsgräns	Blåsiggata	Ber- och skråddag
Fästlängdsgräns, T.S.	Bilväg	Lövskog
Fästlängdsgräns		
Tättningsgräns för fastighetsid		
Sambandsgräns, schaktansat		



KOORDINATSYSTEM I PLAN: SWEREF99 15 00




REV	AVT	ÄNDRINGSÄNDER	EGOK	DATUM	TRV	DATUM	TRV	DRÖMNUMMER
TYP AV PLAN								
VÄGPLAN								
GRANSNINGSTATUSBYTTE								
PRELIMINÄR SAMRÅDSUNDERLAG								
TÄVLINGSTYP								
DATUM								
2016-06-21						LEVERANSÄNDRINGSFORM		
OBJEKT								
E45/VÄG 70 GENOM MORA								
DELOMRÅDEBAND								
ANLÄGGNINGSGRÄNS								
OBJEKTNUMMER PVM								
KONSTRUKTIONNUMMER								
BESTÄLLARE								
LEVERANTÖR								
TRAFIKVERKET								
SKAPAD AV								
H OSKARSSON								
GRANSKAD AV								
A BROBERG								
TEKNIKTYP								
GÅNG- OCH CYKELVÄGAR								
TEKNIKTYPGRÄNS/REVIDIALL								
BESKRIVNING								
SKALA								
1:2 000			FORMAT			FÖRVALTNINGSNUMMER		
			A3XL					
RITNINGNUMMER								
			BLAD			NÄSTA BLAD		
						RIT		



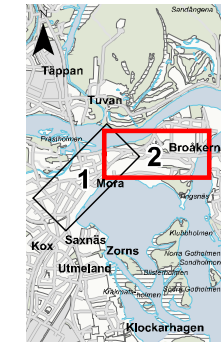
© Lantmäteriet, Geodatasamverkan

TECKENFÖRKLARING

Planerad gångväg	Kraftledning, region	Årsläggning och rekreativområde
Planerad väg	Kraftledning, fördelning	Ärtestaden
Bestämd gångväg, ej planerad	Tomtomskartering	Skogsmark
Bestämd gångväg, glänskild	Brädd	Skogsmark, skråfällområde
Planerad gångväg, glänskild	Pvc-målning	Hälsobyggnad
Bevattningsdamm	Årsläggning, klass I	Utlös
Klockstapel	Årsläggning, klass II	Kyrka
Kyrka	Årsläggning, skåpa korvaroc, korvarocent	Vatten
Åttå	Blåsiggata	Låg betrygghet
Storsten	Särens åttå	Hög betrygghet
Tom	Underlag betong gata	Starkt betrygghet
Strömkärlspall	Underlag sämre åttå	Industriområde
Fästgräs	Järnväg med enkelspår	Åttå
Trottoars 1:5	Underlag, järnväg	Annan öppen mark
Fästgräsmatt	Blåsiggata	Betr- och skrådått
Fästgräsmatt 1:5		Lövått
Fästgräsmatt		
Tättningsgräs för fästgräsmatt		
Sambåttgata, skåttåttått		



KOORDINATSYSTEM I PLAN: SWEREF99 15 00



REV.	ANT.	ÄNDRINGSÄNDER	EGOK.	DATUM	TRV. DATUM	TRV. NUMMERNUMMER
VÄGPLAN						
PRELIMINÄR SAMRÅDSUNDERLAG						
TÄVLINGSSTYP						
DATUM 2016-06-21			LEVERANSÄNDRINGSFORM			
OBJEKT E45/VÄG 70 GENOM MORA						
DELÖMRÅDESBANDEL						
ANLÄGGNINGSGRÄNS						
OBJEKTNUMMER PPM			KONSTRUKTIONNUMMER			
BESTÄLLARE TRAFIKVERKET			LEVERANTÖR 			
SKAPAD AV H OSKARSSON			UPPGÄVNUMMER 716773			
GRÖKÄND AV A BROBERG			ÄNDRING			
REVISORSTYP GÅNG- OCH CYKELVÄGAR						
TEKNIKGRÄNS/REVIDALL						
BESKRIVNING						
SKALA 1:2 000						
FORMAT A3XL		FÖRVALTNINGSNUMMER				
RETNINGSNUMMER		BLAD	NÄSTA BLAD		RETT	