ALLMÄNNA VÄGAR

VÄG 758

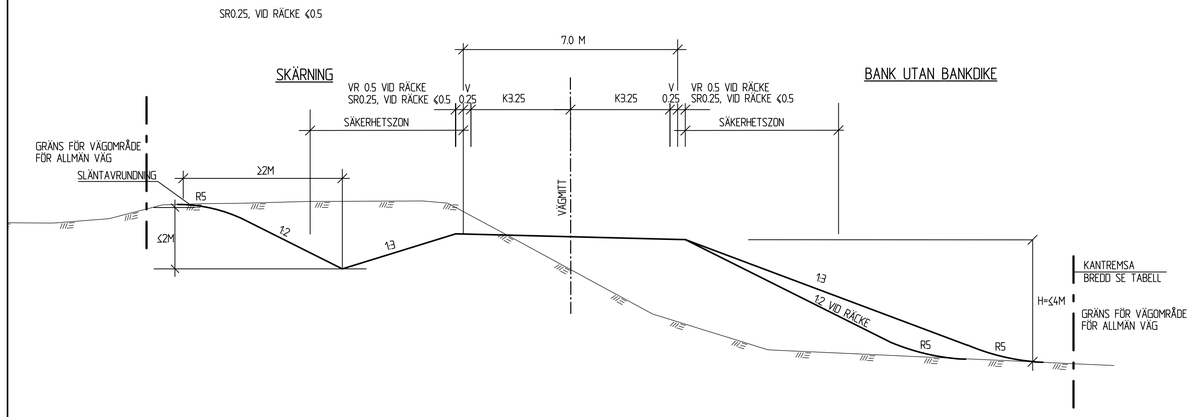

SIDOOMRÅDESUTFORMNING

ÅDT-DIM< 4000
VR=80 KM/TIM
SÄKERHETSZON= ÅDT-DIM ≤1000: 5M*
*I YTTERKURVA MED R<1,5X Rmin SKA MÅTTET ÖKAS MED 2M

MARKSLAG	BREDD PÅ KANTREMSA
SKOGSMARK	1.0-2.0 M
ÅKERMARK/HAGMARK	0.5 M
TOMTMARK	0 M
VILTSTÄNGSEL OBEROENDE AV MARKSLAG	2 M

SÄKERHETSZONEN UTMED ALLMÄN VÄG ÄR DET OMRÅDE
SOM SKALL VARA FRITT FRÅN OEFTERGIVLIGA FÖREMÅL.

ALLMÄNNA VÄGAR

VÄG 758

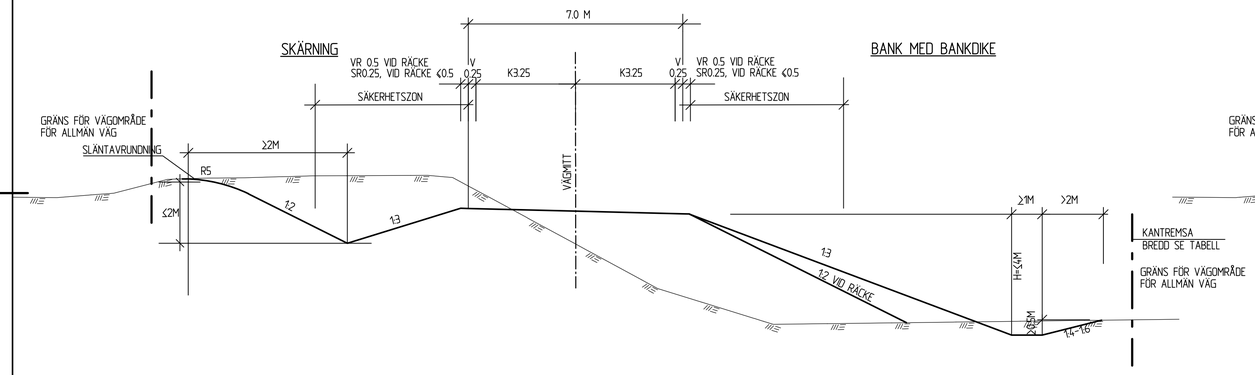

ALLMÄNNA VÄGAR

VÄG 754 MOT VIRUM

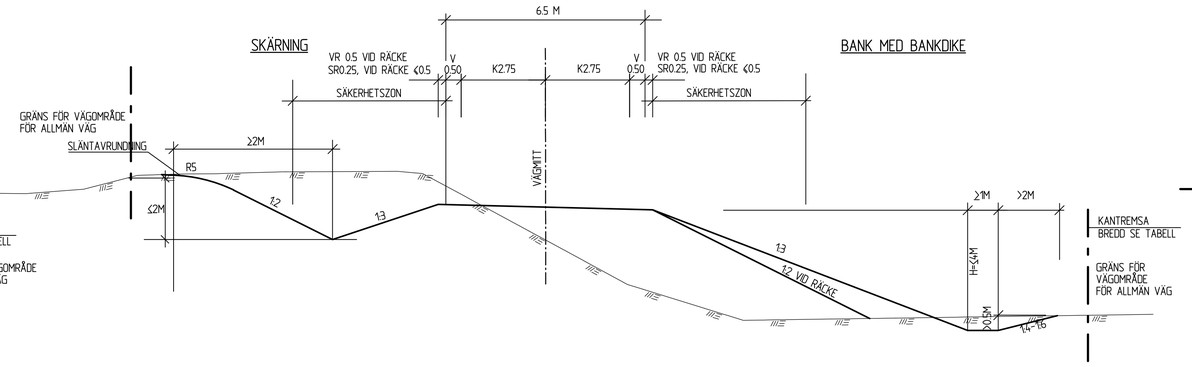

ALLMÄNNA VÄGAR

VÄG 754 MOT VIRUM

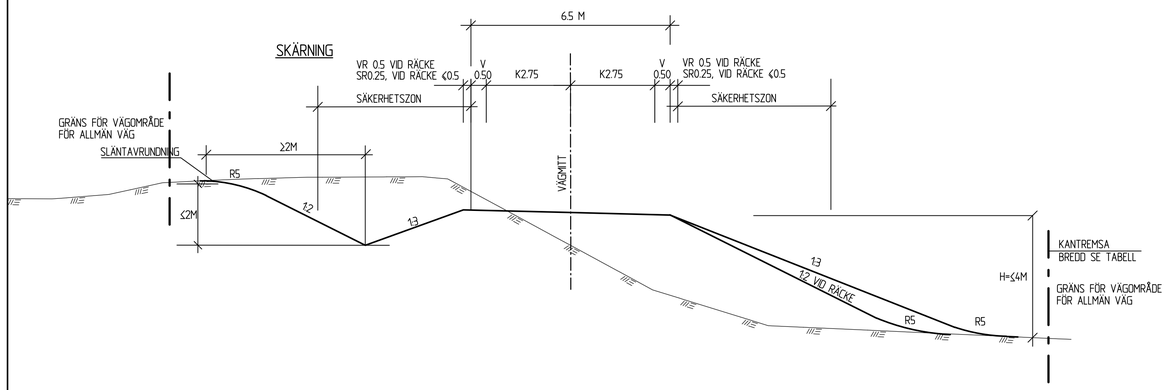

REV	ANT	ÄNDRINGEN AVSER	GODK	DATUM	VV DATUM	VV DIARIENUMMER

VÄGPLAN

GRANSKNINGSHANDLING

TRAFIKVERKET

E22, KARLSKRONA-NORRKÖPING
DELEN NYGÅRD-BÄLÖ
0 GEMENSAMT
30 GEMENSAMT ANSLUTNINGSVÄGAR

VÄG 754, 758

TYPSEKTION

UPPDRAGSANSVARIG	UPPDRAGSNUMMER	KONSTRUKTIONSNR	FORMAT	SKALA
L WAHLMAN	1012072		A1	1:100
KONSTR	GRANSK			
A JOHANSSON	M BERGGREN			
ÖREBRO	2018-05-11	OBJEKT NR	RITNINGSNR	REV
L WAHLMAN		87833346	0 30 T 04 02	

XREF: \Model\T0010401

Ritning: \\atsejgfs2\Uppdrag\1012072\CAD\AP\0\T\Ritlef\030T04022.dwg Skapad av: Johansson Karin 2018 5 02 17:08