

# TECKENFÖRKLARING

## ILLUSTRATIONSKARTA

- GRÄNS FÖR VÄGOMRÅDE
- TRAKTGRÄNS
- FASTIGHETSGRÄNS

NYA SLÄNTER

NY GÅNG- OCH CYKELVÄG, MED LÄNGDMÄTNING OCH HÖJDSÄTTNING

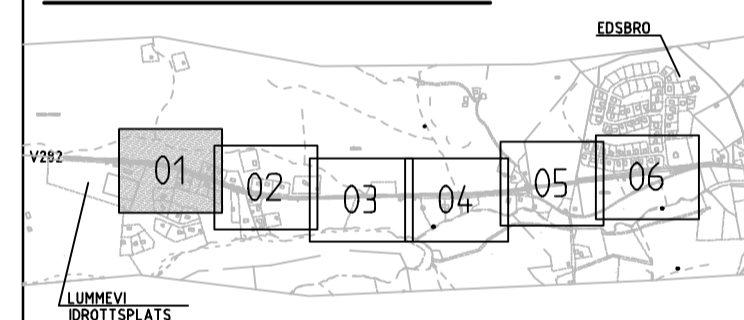
- NY KANTSTEN
- NYTT VÄGRÄCKE
- NY TRUMMA
- BEF. TRUMMA, FLYTTAS
- BEF. BRUNN
- BEF. STAKET
- BEF. HÄCK
- BEF. ELSTOLPE
- BEF. VÄGMÄRKE
- FASTIGHETSBETECKNING

1:18

## SKYDDSÅTGÄRDER OCH FÖRSIKTIGHETSMÅTT

- MARKERING AV SKYDDSÅTGÄRD
- Sk1**  
GÄLLER FÖR HELA PLANEN, DAGVATTNET FRÅN GÅNG- OCH CYKELVÄGEN FÖRDRÖJS I VÄGDIKEN INNAN DET AVLEDS
- Sk2**  
TRUMMA SOM KONSTRUERAS SÅ DEN INTE UTGÖR VÄNDRINGSHINDER FÖR VATTENLEVANDE VÄXTER OCH DJUR.

## ORIENTERINGSFIGUR



PLANSYSTEM: SWEREF 99 18 00  
HÖJDSYSTEM: RH 2000

A REDAKTIONELL ÄNDRING LW 160512

## VÄGPLAN FÖR GRANSKNING

GRANSKNINGSSTATUS: SYFTE

HANDLINGSTYP: GRANSKNINGSHANDLING

DATUM: 2016-01-29 LEVERANS: ÄNDRINGS-PM

OBJEKT: VÄG 282 EDSBRO-LUMMEVI GÅNG OCH CYKELBANA

DELOMRÅDE / BANDEL: VÄG 76 FOM V283 TOM V280

ANLÄGGNINGENDEL: V282 Ö OM EDSBRO

OBJEKTNUMMER / KM: 144595 KONSTRUKTIONNUMMER

BESTÄLLARE: TRAFIKVERKET LEVERANTÖR: WSP

SKAPAD AV: K TIGERSTRAND UPPDRAGSNUMMER: 10202185

GODKÄND AV: LINA WESTERLUND AVDELNING: 5581

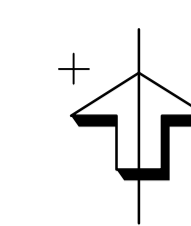
RITNINGSTYP: PLAN

TEKNIKOMRÅDE / INNEHÅLL: VÄGUTFORMNING OCH TRAFIK

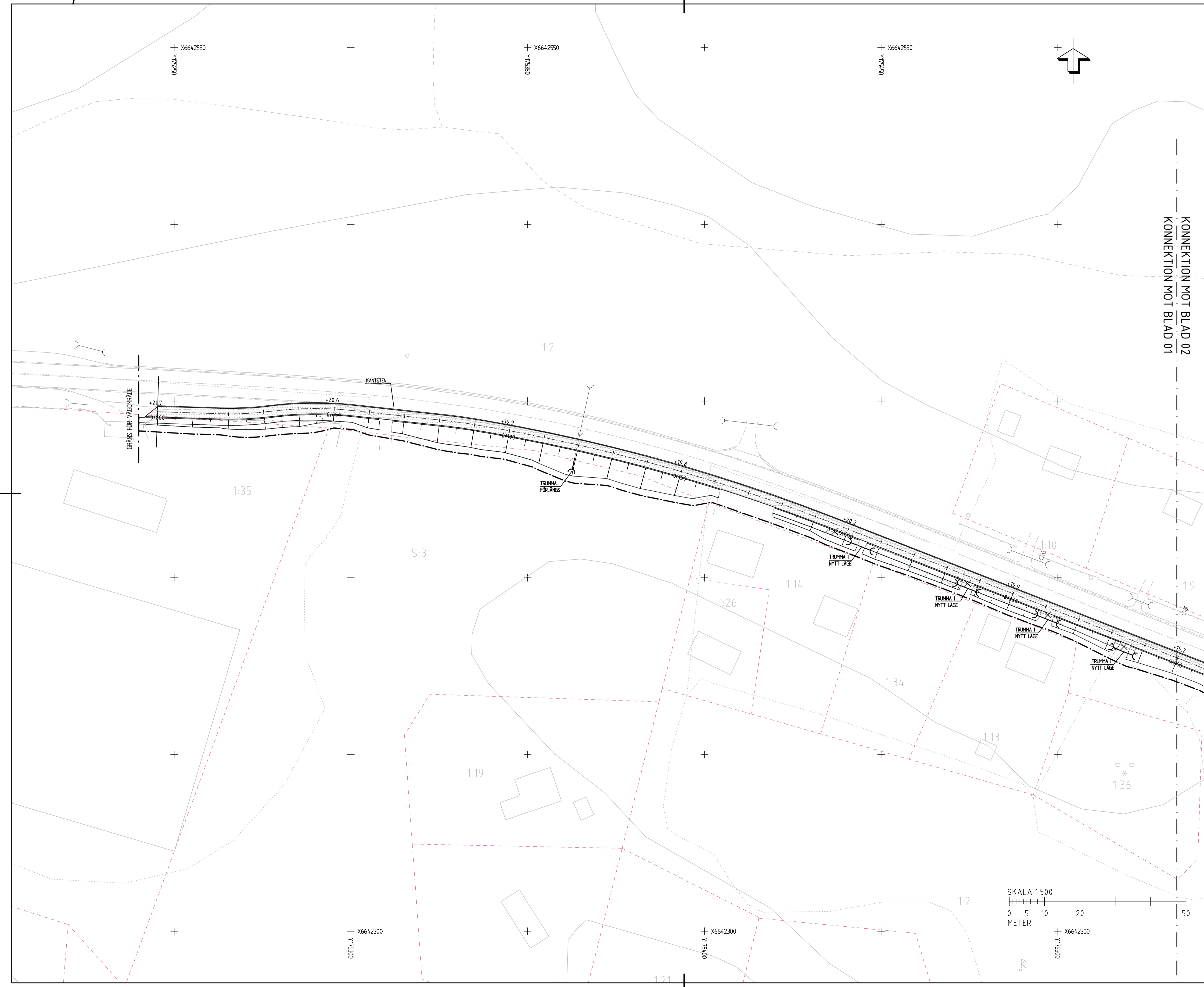
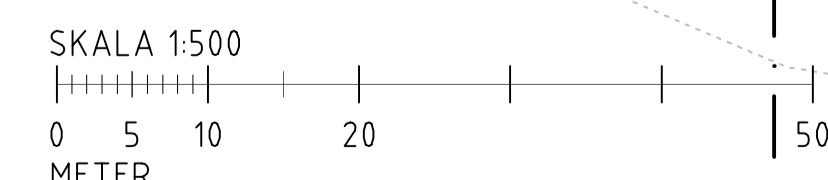
BESKRIVNING: KM 0/000-0/300 ILLUSTRATIONSKARTA

SKALA: 1:500 FORMAT: A1 FÖRVALTNINGSNUMMER: 305T0201

RITNINGNUMMER: BLAD: NÄSTA BLAD: BET: A



KONNEKTION MOT BLAD 02  
KONNEKTION MOT BLAD 01



FIL: V:\are\ber\ber\proj\03-23\0220185\1\_CAD\T\0000\305T0201.dwg PLUTAD: 2016-01-29 15:37 AV: ANVÄNDARE: ssm1351