



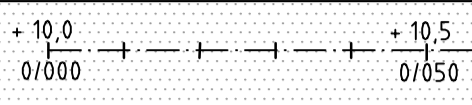













TECKENFÖRKLARING

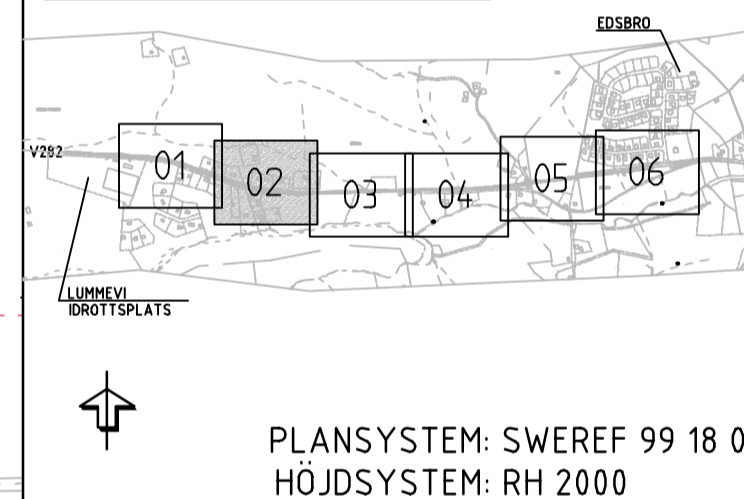
ILLUSTRATIONSKARTA

-  GRÄNS FÖR VÄGOMRÅDE
-  TRAKTGRÄNS
-  FASTIGHETSGRÄNS
-  NYA SLÄNTER
-  NY GÅNG- OCH CYKELVÄG, MED LÄNGDMÄTNING OCH HÖJDSÄTTNING
-  NY KANTSTEN
-  NYTT VÄGRÄCKE
-  NY TRUMMA
-  BEF. TRUMMA, FLYTTAS
-  BEF. BRUNN
-  BEF. STAKET
-  BEF. HÄCK
-  BEF. ELSTOLPE
-  BEF. VÄGMÄRKE
-  FASTIGHETSBECKENING

SKYDDSÅTGÄRDER OCH FÖRSIKTIGHETSÅTT

-  MARKERING AV SKYDDSÅTGÄRD
- Sk1**
GÄLLER FÖR HELA PLANEN, DAGVATTNET FRÅN GÅNG- OCH CYKELVÄGEN FÖRDRÖJS I VÄGDIKEN INNAN DET AVLEDS
- Sk2**
TRUMMA SOM KONSTRUERAS SÅ DEN INTE UTGÖR VÄNDRINGSHINDER FÖR VATTENLEVANDE VÄXTER OCH DJUR.

ORIENTERINGSFIGUR



A REDAKTIONELL ÄNDRING LW 160512

TYP AV PLAN **VÄGPLAN**

GRANSKNINGSSTATUS/SYFTE **FÖR GRANSKNING**

HANDLINGSTYP **GRANSKNINGSHANDLING**

DATUM 2016-01-29 LEVERANS / ÄNDRINGSPM

OBJEKT **VÄG 282 EDSBRO-LUMMEVI GÅNG OCH CYKELBANA**

DELOMRÅDE / BANDEL **VÄG 76 FOM V283 TOM V280**

ANLÄGGNINGENDEL **V282 Ö O M EDSBRO**

OBJEKTNUMMER / KM 144595 KONSTRUKTIONNUMMER

BESTÄLLARE LEVERANTÖR

SKAPAD AV **K TIGERSTRAND** UPPDRAGSNUMMER **10202185**

GODKÄND AV **LINA WESTERLUND** AVDELNING **5581**

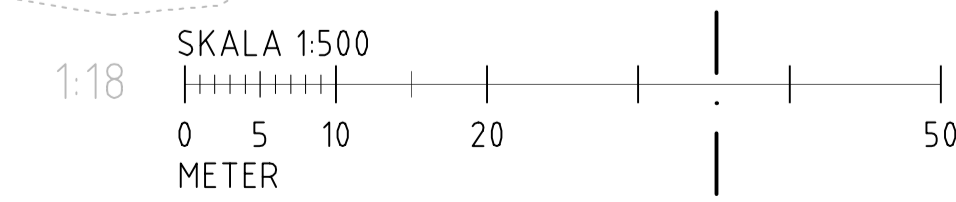
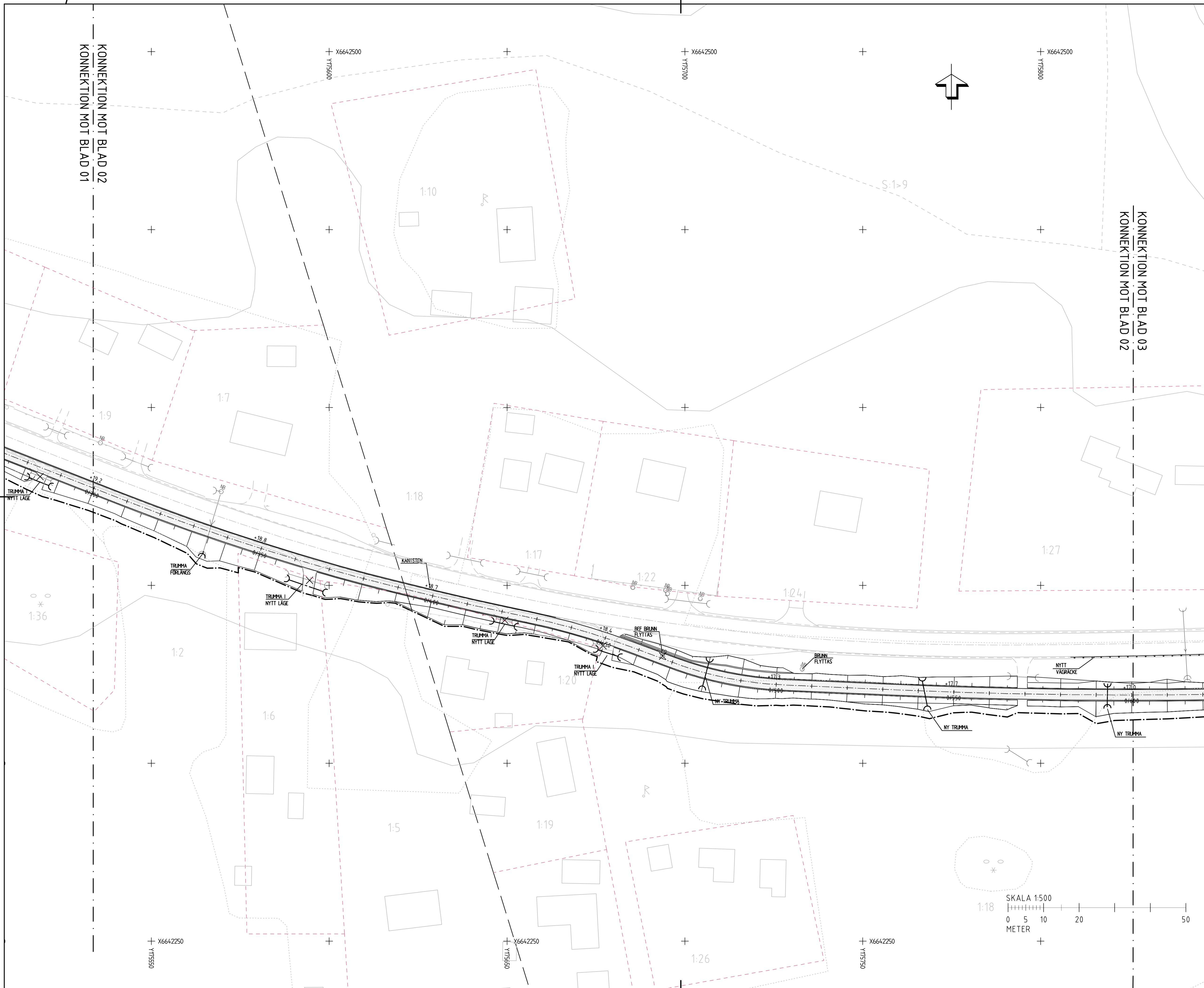
RITNINGSTYP **PLAN**

TEKNIKOMRÅDE / INNEHÅLL **VÄGUTFORMNING OCH TRAFIK**

BESKRIVNING **KM 0/300-0/600 ILLUSTRATIONSKARTA**

SKALA **1:500** FORMAT **A1** FÖRVALTNINGSNUMMER

RITNINGNUMMER **305T0202** BLAD NÄSTA BLAD BET **A**



F:\Vägar\Borlänge\Projekt\305T0202\305T0202_1_CAD\Trafik\305T0202.dwg PLUTAD 2016-01-29 15:15 AV ANVÄNDARE: ssk1354